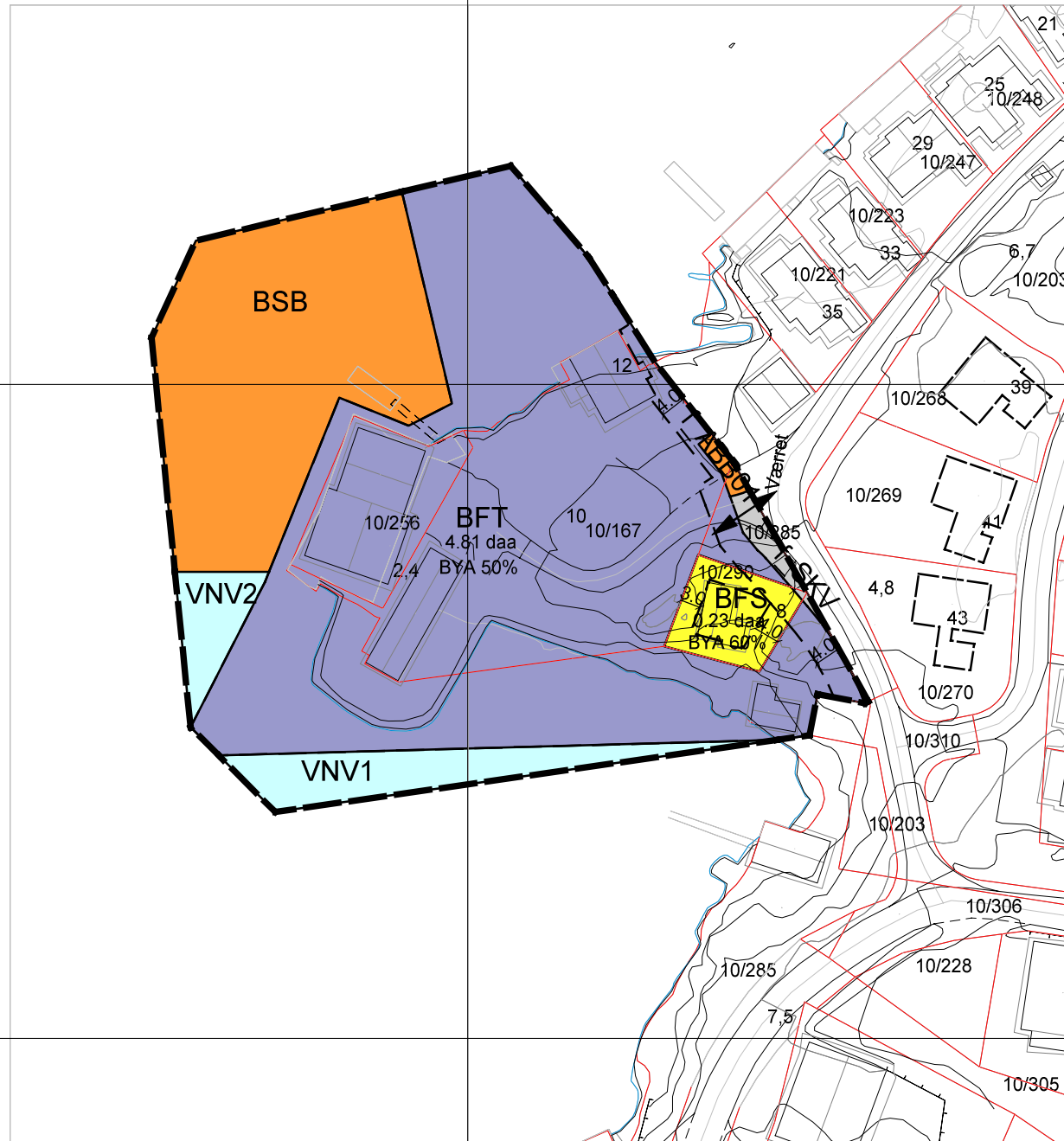
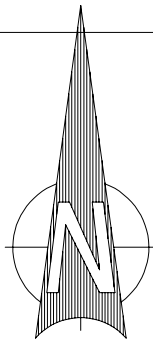


7551800

7551700



439000

Tegnforklaring

Bebbyggelse og anlegg (PBL § 12-5, nr. 1)

- BFS Boligbebyggelse - fritliggende
- BFT Fritids- og turistformål
- f ABB01 Renovasjonsanlegg
- BSB Småbåtanlegg i sjø og vassdrag

Samferdselsanlegg og teknisk infrastruktur (PBL § 12-5, nr. 2)

- f SKV Veg, felles

Bruk og vern av sjø og vassdrag med tilhørende strandsone (PBL § 12-5, nr. 6)

- VNV Bruk og vern av sjø og vassdrag med tilhørende strandsone

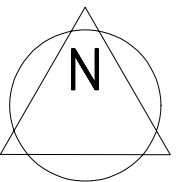
Linjesymbol

- Plangrense
- Formålsgrense
- Byggegrense
- Regulert senterlinje
- Måle-/avstandslinje

Punktsymbol

- Avkjørsel-både inn og utkjøring

KARTGRUNNLAG: ERUREF89 SONE 33
 HØYDESYSTEM: NN2000
 ARKFORMAT: A3
 MÅLESTOKK: 1:1000
 DATO: 09.01.2019
 REV: 13.05.2019



HEMMINGODDEN GBNR 10/167, 256, 285 OG 290

PLAN-ID: 1860-201813

SAKSBEHANDLING IFLG. PLAN- OG BYGNINGSLOVEN

SAKSNR DATO SIGN

Kunngjøring oppstart

1. gangs behandling i det faste utvalget for plansaker

Offentlig ettersyn fra til

2. gangs behandling i det faste utvalget for plansaker

Kommunestyrets vedtak:

PLANEN UTARBEIDET AV:

PLANEN ER DIGITALISERT AV:

CASA consult
 Terminalveien 12, 8006 Bode
www.casaconsult.no

proESS

SAKSNR TEGNNR. SAKSBEH.

8209 002 bbl